



ZAŁĄCZNIK NR 1 DO DECYZJI znak: PPIA.6733.M.ICP.7.2023

ANALIZA FUNKCJI ORAZ CECH ZABUDOWY I ZAGOSPODAROWANIA TERENU W ZAKRESIE WARUNKÓW ART. 61 UST. 1+5 USTAWY O PLANOWANIU I ZAGOSPODAROWANIU PRZESTRZENNYM.

• Wnioskowana inwestycja:

Budowa auli wraz z przebudową, rozbudową i nadbudową budynku I Liceum Ogólnokształcącego im. Tadeusza Kościuszki w Dąbrowie Tarnowskiej oraz infrastrukturą techniczną na działce nr 185 położonej przy ulicach Marszałka Józefa Piłsudskiego – Żabińskiej w Dąbrowie Tarnowskiej obręb BAGIENICA

LEGENDA:

	LINIE ROZGRANICZAJĄCE OBSZAR INWESTYCJI
	NIEPRZEKRACZALNA LINIA ZABUDOWY

WYNIKI ANALIZY FUNKCJI I CECH ZABUDOWY OBSZARU WYZNACZONEGO NA ZAŁĄCZNIKU GRAFICZNYM - DLA WW. DZIAŁKI.

1. SPOSÓB UŻYTKOWANIA OBIEKTÓW I ZAGOSPODAROWANIA TERENU.
2. TEREN DZIAŁKI POSIADA DOSTĘP DO DROGI PUBLICZNEJ.
3. ISTNIEJĄCE UZBROJENIE TERENU JEST WYSTARCZAJĄCE DLA ZAMIERZENIA INWESTYCYJNEGO.
4. TEREN NIE WYMAGA UZYSKANIA ZGODY NA ZMIANĘ PRZEZNACZENIA GRUNTÓW ROLNYCH I LEŚNYCH NA CELE NIEROLNE I NIELEŚNE.
5. DECYZJA JEST ZGODNA Z PRZEPISAMI ODRĘBNYMI.

Należy zachować uzyskane w trakcie prowadzonej procedury administracyjnej warunki i uwagi wyszczególnione w Decyzji o warunkach zabudowy

6. WNIOSKI, PRZYJĘTE USTALENIA:

Wnioskowana inwestycja spełnia warunki art. 61, ust. 1+5 ustawy o planowaniu i zagospodarowaniu Przestrzennym.

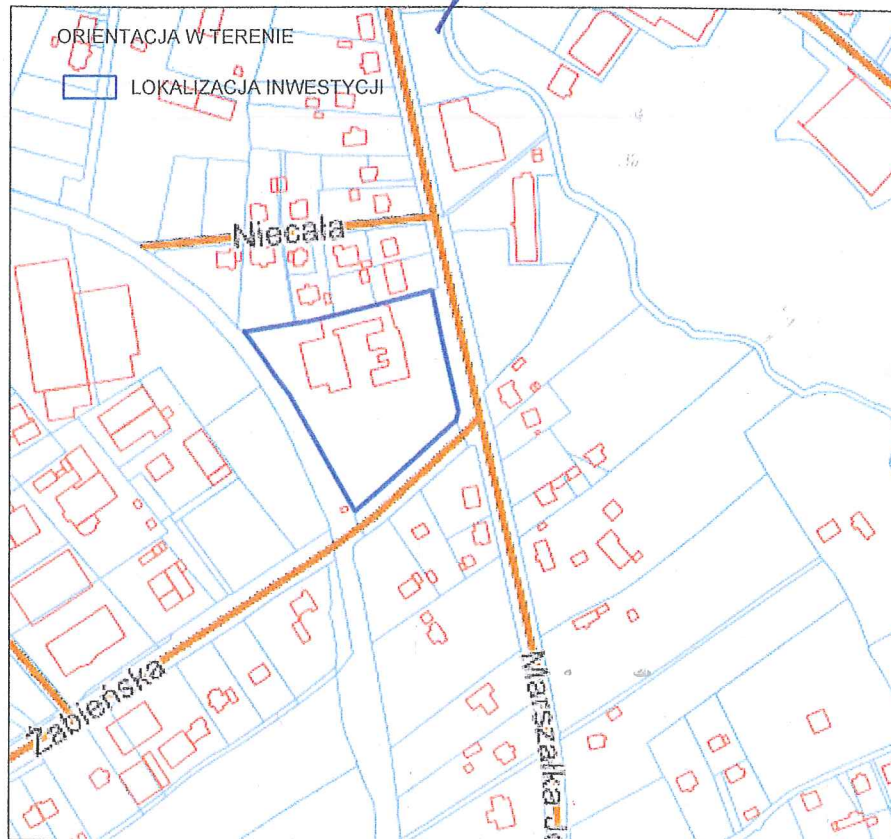
URZĄD MIEJSKI
W DĄBROWIE TARNOWSKIEJ
REFERAT PLANOWANIA
PRZESTRZENNEGO I ARCHITEKTURY
ZAŁĄCZNIK do decyzji - pisma

Nr P.P.A. 6733 M. z dnia 31.10.2023 r.
K.P. 7. 2023

Z up. BURMISTRZA
ZASTĘPCA BURMISTRZA

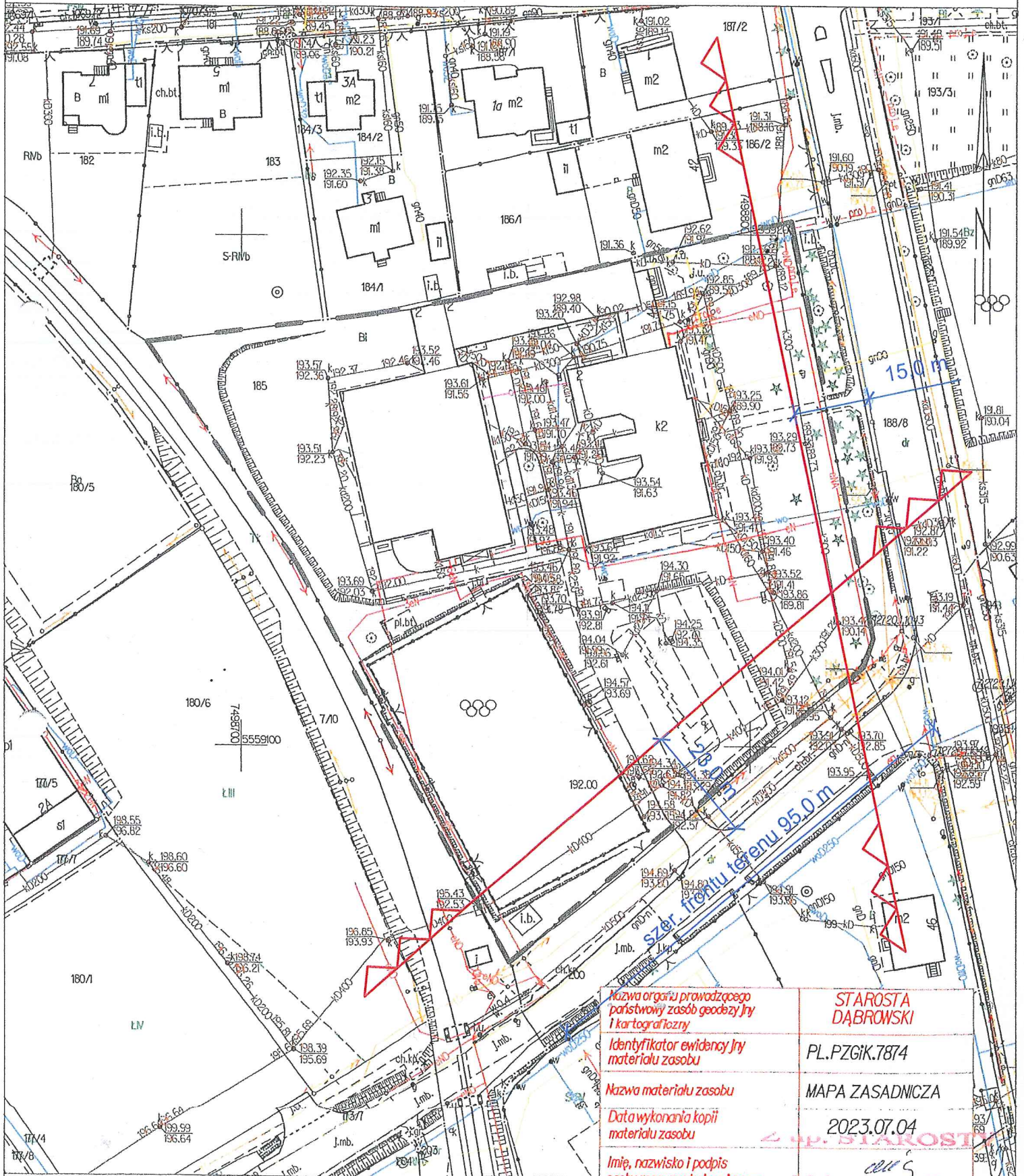
Stanisław Ryzek

Projekt decyzji opracował:



STAROSTA DĄBROWSKI
33-200 Dąbrowa Tarnowska
ul. Berka Joselewicza 5
tel. (0-14)6422431, fax 6422229

KOPIA MAPY ZASADNICZEJ
SKALA 1:1000



Nazwa organu prowadzącego państwowy zasób geodezyjny i kartograficzny	STAROSTA DĄBROWSKI
Identyfikator ewidencyjny materiału zasobu	PL.PZGIK.7874
Nazwa materiału zasobu	MAPA ZASADNICZA
Data wykonania kopii materiału zasobu	2023.07.04
Imię, nazwisko i podpis osoby reprezentującej organ	Małgorzata Mika

Małgorzata Mika
Inżynier w Wydziale Geodezji, Kartografii,
Kadry i Gospodarki Nieruchomościami
w Okręgu Dokumentacji Geodezyjnej
PKR.001.001